

les Clos / Auzard

Clos du Potemera

les Cenelières

St. Grand Pierre

Prise d'eau

le Gue du Roi

Manhelon

les Arrachis

les Bonshommes

RUE DE MEZIERES-LES-CLERY
RUE DES ELUS

Mézières-les-Cléry

le Mardereau Chau

Bois

le Gue d'Ardoux

la Glacière

les Villeneuves

Bois des Elus

de Groslay

les Malotras

Marchais Chenault

St-Ladre

Groslay

Allee de l'Emerillon
Allee du Colombrier
Allee de Rome

les Sainte-Anne

Abri Cant

D. 215





Commune de CLERY SAINT - ANDRE

ALIMENTATION EN EAU POTABLE

PERIMETRES DE PROTECTION

Du Forage A.E.P.
de la Commune de CLERY SAINT-ANDRE

PLAN DE SITUATION AU 1 / 10 000^{ème}

-  Emplacement du point d'eau
-  Périmètre de protection immédiat
-  Périmètre de protection rapproché
-  Périmètre de protection éloigné

Plan destiné à être annexé à l'arrêté préfectoral en date du
de protection du point d'eau potable

et portant déclaration d'utilité publique les périmètres

Fait à ORLEANS, le **26 JUIN 2000**
Pour le Préfet,

Le Secrétaire Général


Jean-Paul BRISSON

Plan dressé
par Mr RICHARD Jean
Géomètre-Expert D.P.L.G.
3 Rue du Capitaine Giry - B.P. 454
45 304 PITHIVIERS Cedex
Tel : 02.38.30.09.29
Fax : 02.38.30.23.03

et BUREAU D'ETUDES TECHNIQUES
Gérard LEGRAND
79 Grande Rue
45 170 CHILLEURS AUX BOIS
Tel : 02.38.39.83.44
Fax : 02.38.32.90.19